

PIIRIPROTOKOLL

Toimik nr 20240418634

Saare maakond Saaremaa vald Koimla küla

Viira

Käesolev piiriprotokoll on koostatud maamõõtja Sven-Erik Kobin'i (maakorraldustööde tegevuslitsents nr 705 MA-k 13.07 2021 a) poolt piiri ja piirimärkide maastikul kindlakstegemise ja kättenäitamise kohta.

Puudutatud katastriüksused ja -isikud

Katastriüksus	Omanik	Kutse saadetud	Osaes kättenäitamisel	Allkiri
Viira 44001:004:0140	1. Anne-Lise Viira	suuline	23.08.2024	
Ojamaa 44001:004:0332	2. Margus Pink	tähtkiri 05.08.2024	-	
Kalmu 44001:004:0091	3. Peeter Varatu	tähtkiri 05.08.2024	-	
21109 Tiirimetsa- Lümanda tee 44001:004:0586	4. EV, Kliimaministeeriumi volitatud esindaja Transpordiamet	e-kiri 05.08.2024	-	
Kuressaare metskond 1069 43301:001:0216	5. EV, Kliimaministeeriumi volitatud esindaja Riigimetsa Majandamise Keskus	e-kiri 05.08.2024	-	

Piirikirjeldus – Anne

Piiripunkti nr	Piiripunkti vorm	Piiri kulgemise viis	Märkus	Paigalduse info	Piir kindlaks tehtud
8	metalltoru	sirgjooneline		olemasolev	
9	metalltoru	sirgjooneline		olemasolev	1)
1	metalltoru	sirgjooneline		paigaldatud	
10	metalltoru	sirgjooneline		paigaldatud	
6	teemaa serva punkt	teemaa serv*	*piir kulgeb m tee 7 teljest	-	
7	teemaa serva punkt	sirgjooneline		-	

Piiride kindlakstegemine:

1) Põhjus: Katastriüksuse mõõdistamisel selgus, et piirimärgil nr 9 on koordinaatides lubatust suurem erinevus eelnevalt mõõdistatud Viira katastriüksuse metalltoru mõõdistuskoordinaatidega. Piirimärkide mõõdistuskoordinaatide vahe on 1.62m. Naaberkatastriüksuse Kalmu piirimärgiga on mõõdistuskoordinaatide erinevus 1.74m.

(Lisa 2)

Selgitus: Jääb selgusetuks, miks on eelnevalt mõõdistatud Viira katastriüksuse piirimärgil erinevus nii suur, sest maastikult leitud metalltoru nr 9 on nõuetekohane ning kupitsaga ümbritsetud.

Tulemus: Vajalik läbi viia piirimärgi maastikul kindlakstegemine maaomaniku ning naaberkatastriüksuste Kuressaare metskond 1069 ja Kalmu omanike vahel.

Asjaosaliste märkused ja taotlused:

Piirimärgid nr 1 ja 10 on paigaldatud katastriüksuse omaniku soovi järgi.

Piirikirjeldus – Viira

Piiripunkti nr	Piiripunkti vorm	Piiri kulgemise viis	Märkus	Paigalduse info	Piir kindlaks tehtud
10	metalltoru	sirgjooneline		paigaldatud	
1	metalltoru	sirgjooneline		paigaldatud	
2	metalltoru	sirgjooneline		olemasolev	2)
3	piirikivi	sirgjooneline		olemasolev	
4	piirikivi	sirgjooneline		olemasolev	
5	teemaa serva punkt	teemaa serv*	*piir kulgeb 7m tee teljest	-	
6	teemaa serva punkt	sirgjooneline		-	

Piiride kindlakstegemine:

2) Põhjus: Katastriüksuse mõõdistamisel selgus, et piirimärgil nr 2 on koordinaatides lubatust suurem erinevus naaberkatastriüksuse Kalmu piirimärgiga – 1.21m. Eelnevalt mõõdistatud Viira katastriüksuse metalltoru mõõdistuskoordinaatidega lubatust suuremat koordinaatide erinevust ei ole.

Selgitus: Võimalik, et suurem mõõdistuskoordinaatide erinevus on tingitud naaberkatastriüksuse Kalmu mõõtmisel tekkinud mõõdistusveast.

Tulemus: Vajalik läbi viia piirimärgi maastikul kindlakstegemine maaomaniku ning naaberkatastriüksuse Kalmu omaniku vahel.

Asjaosaliste märkused ja taotlused:

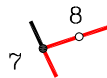
Piirimärgid nr 1 ja 10 on paigaldatud katastriüksuse omaniku soovi järgi.



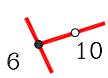
Leppemärgid:

- moodustatava katastrilüksuse piir
- katastrilüksuse suund
- tähistatud piiripunkt
- tähistamata piiripunkt
- 1 piiripunkti number

Väljakanne



Väljakanne



Väljakanne



M 1: 200

Kuressaare metskond 1069

Anne

Kalmu kü piirimärgi koordinaatide järgne
asukoht (1.74m kaugusel piirimärgist nr 9)

-1.62-

piirimärkidevaheline koordinaatide erinevus (m)

eelnevalt mõõdistatud Viira katastriüksuse piir

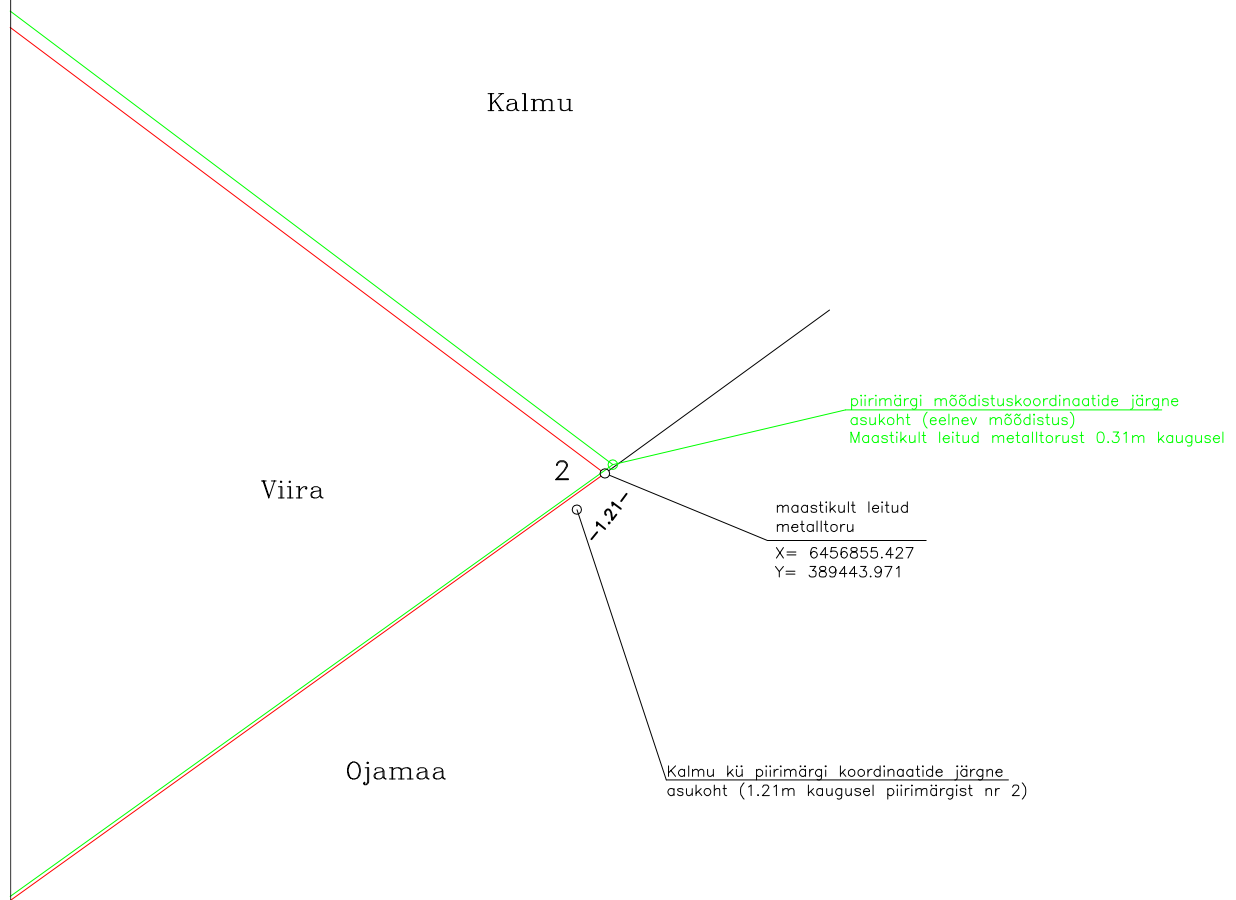
9 moodustatava katastriüksuse piiri ettepanek

_____ naaberkü suund


piiride kindlakstegemist selgitav skeem

M 1: 200


Lisa 3



 piirimärgidevaheline koordinaatide erinevus (m)

 eelnevalt mõõdistatud Viira katastriüksuse piir

 moodustatava katastriüksuse piiri ettepanek

 naaberkü suund